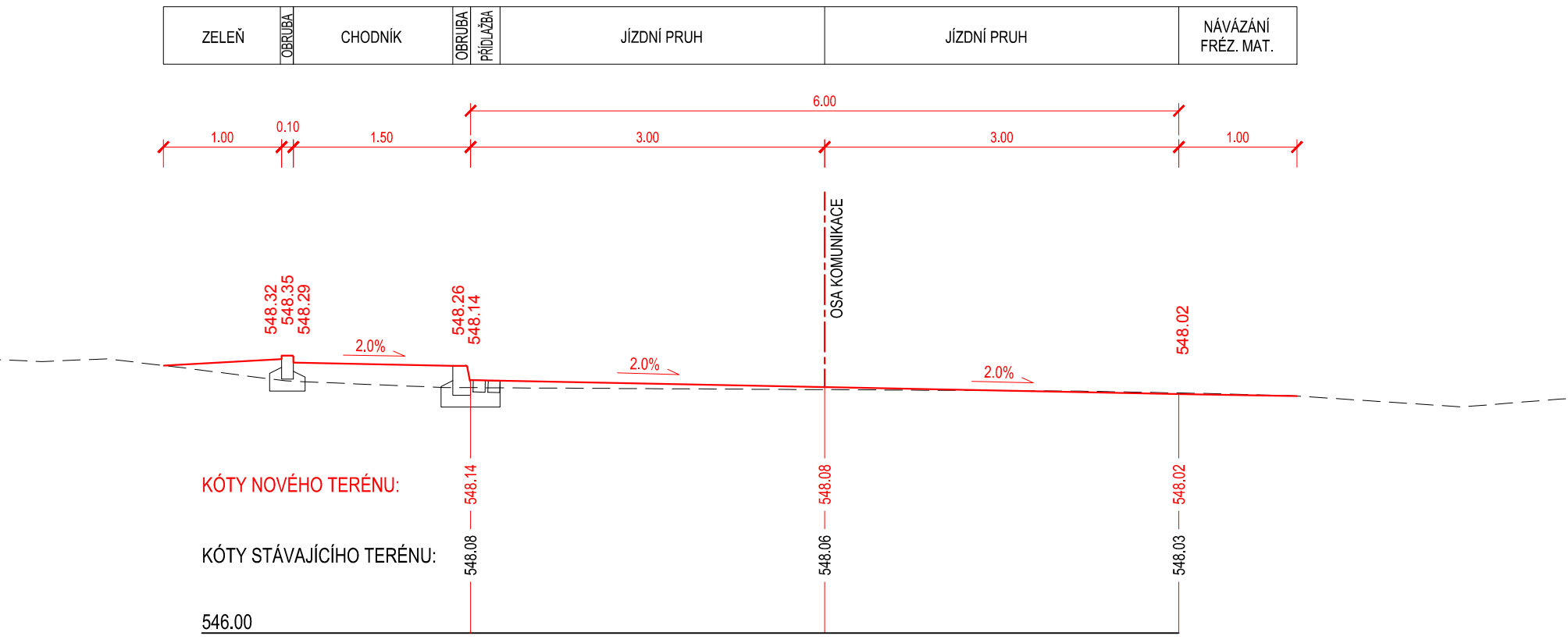


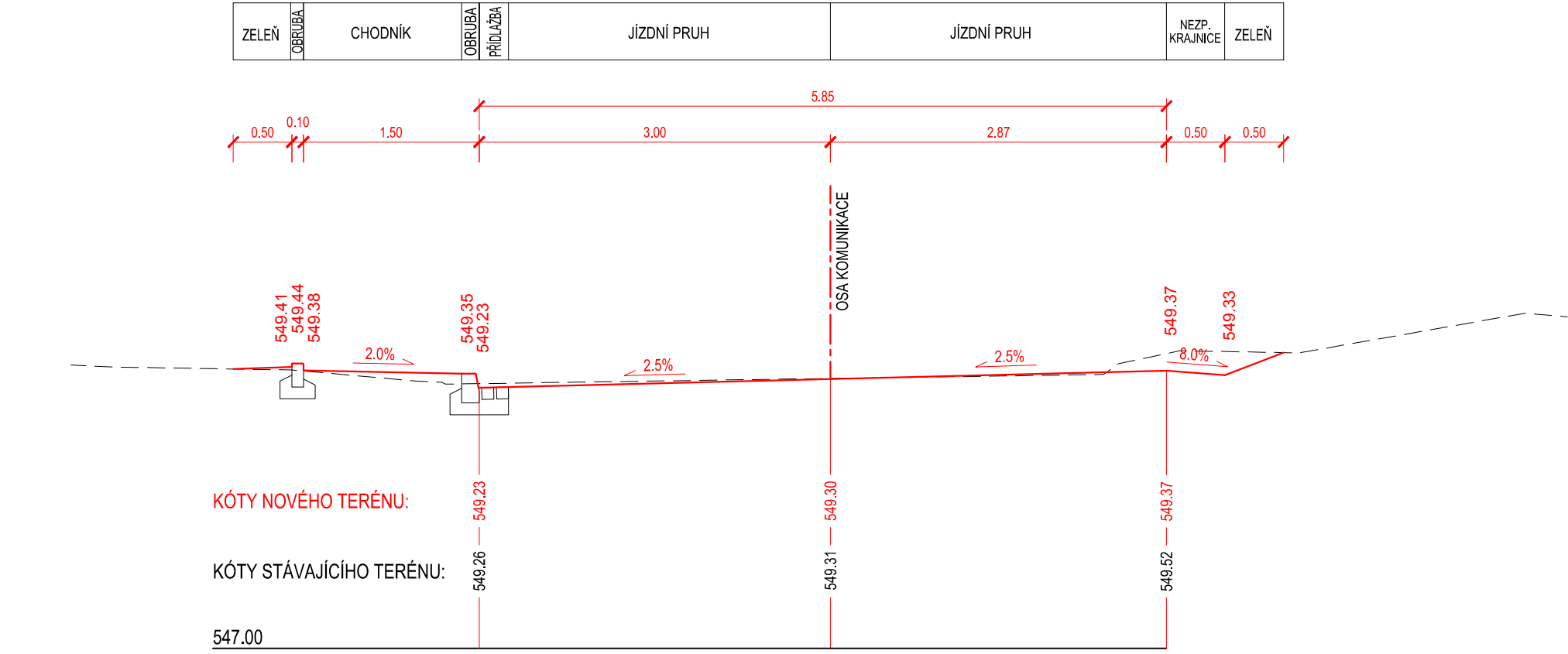
CHARAKTERISTICKÉ PŘÍČNÉ ŘEZY

M 1:50

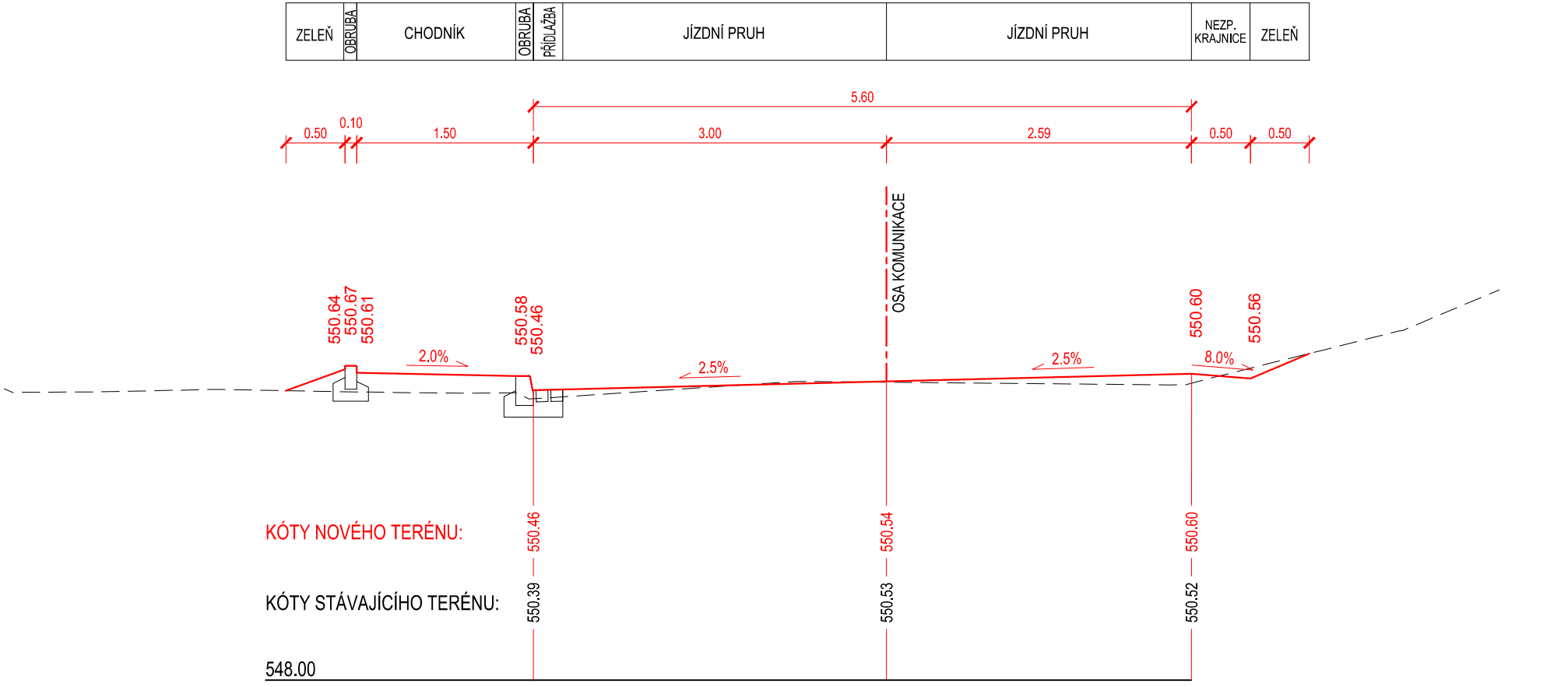
CHARAKTERISTICKÝ PŘÍČNÝ ŘEZ 1  
km 0,025 00



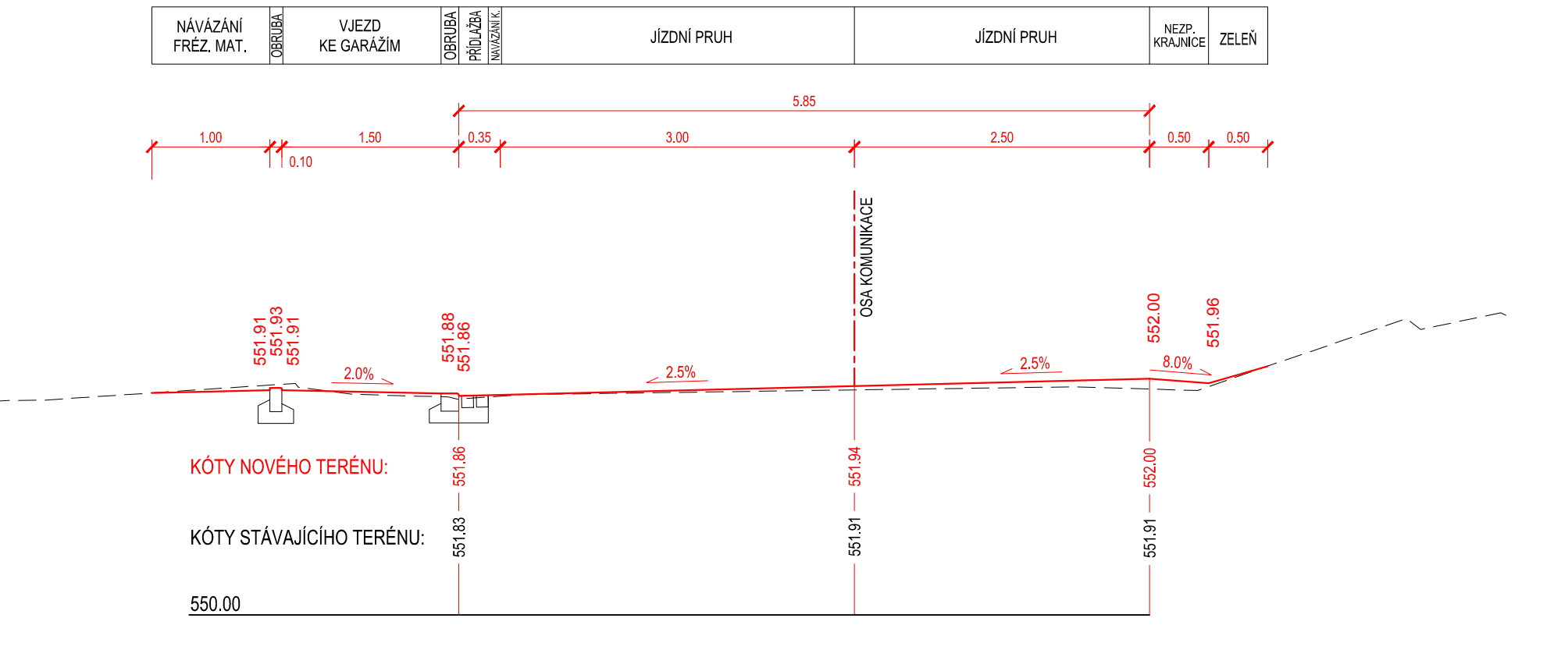
CHARAKTERISTICKÝ PŘÍČNÝ ŘEZ 2  
km 0,050 00



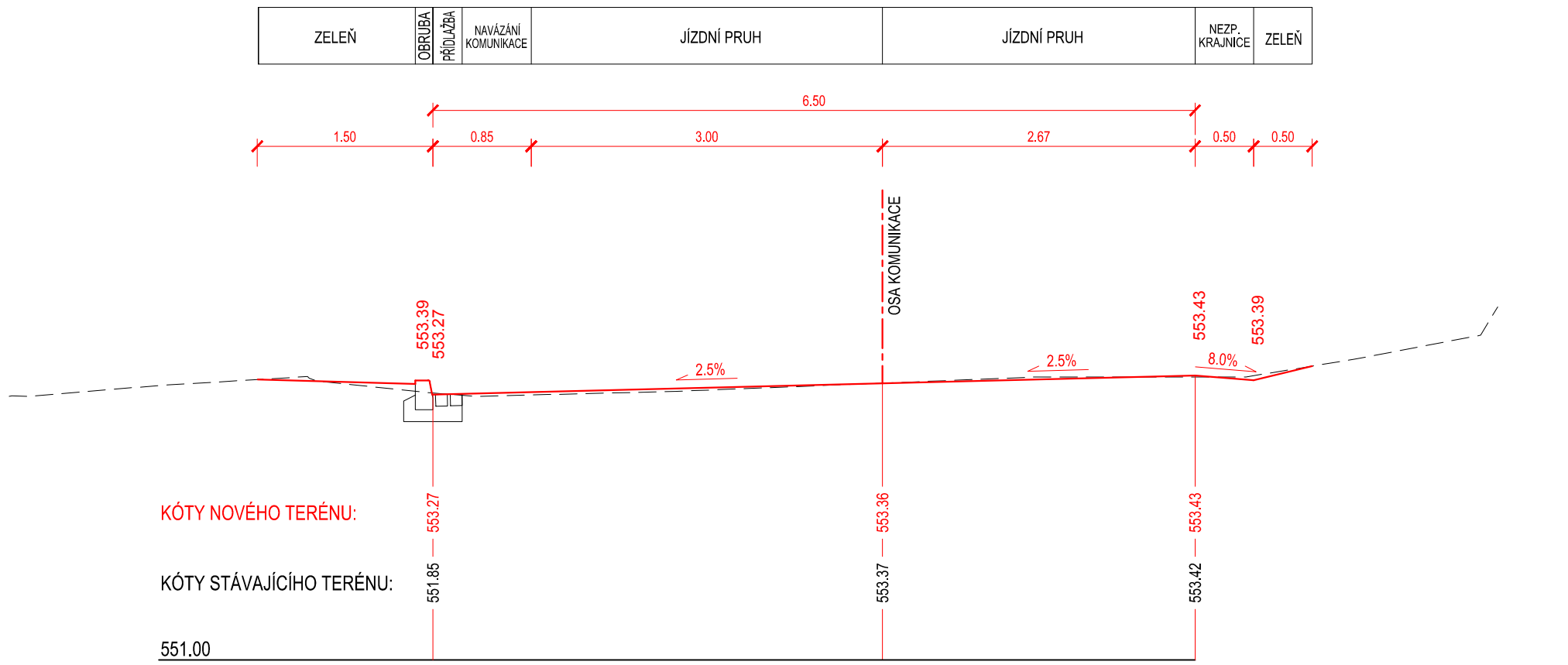
CHARAKTERISTICKÝ PŘÍČNÝ ŘEZ 3  
km 0,075 00




CHARAKTERISTICKÝ PŘÍČNÝ ŘEZ 4  
km 0,100 00



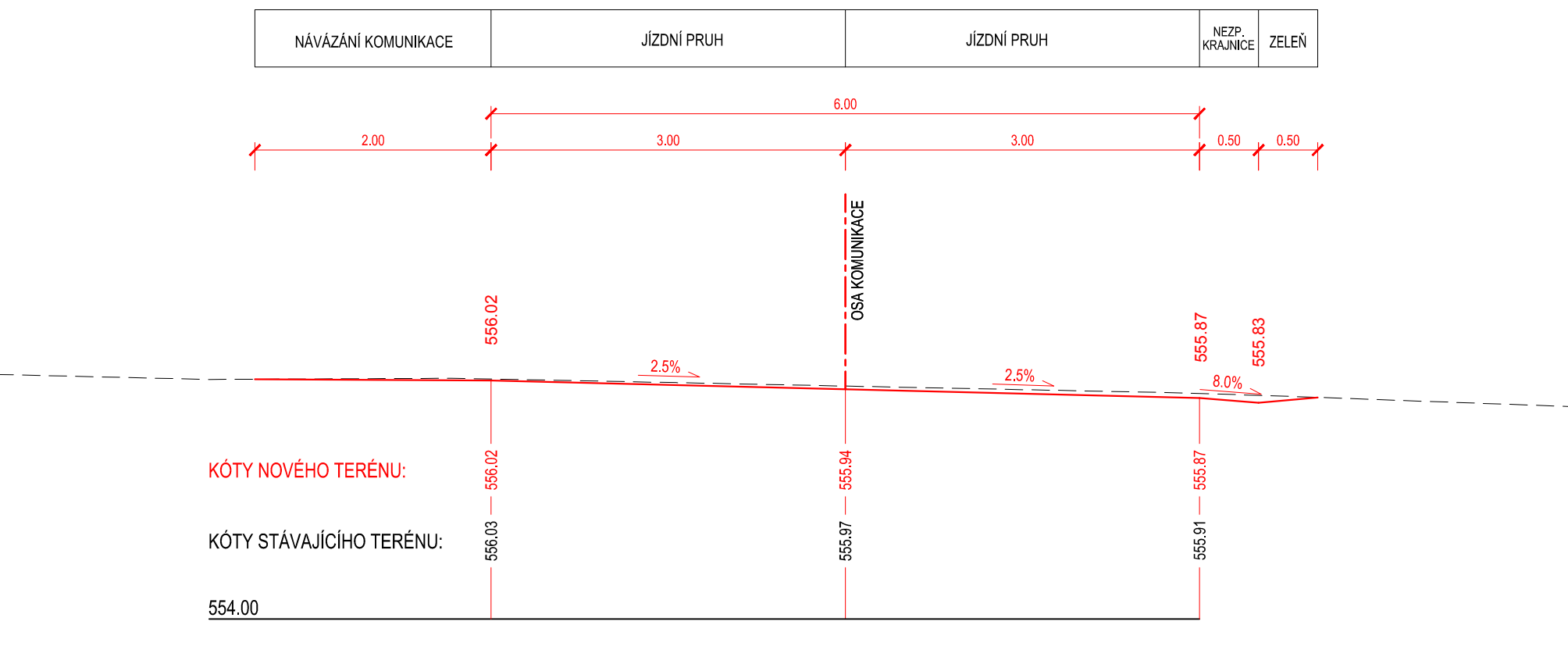
CHARAKTERISTICKÝ PŘÍČNÝ ŘEZ 5  
km 0,125 00



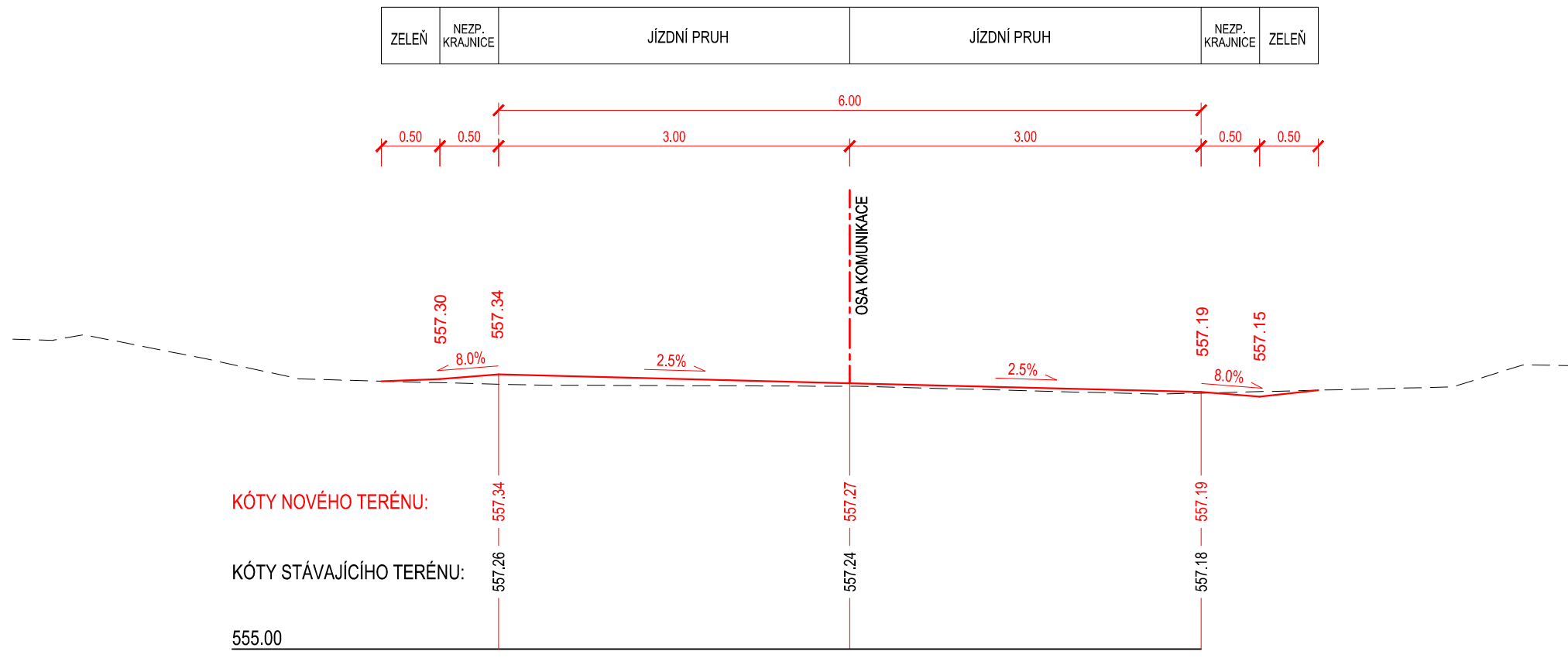
CHARAKTERISTICKÝ PŘÍČNÝ ŘEZ 6  
km 0,150 00



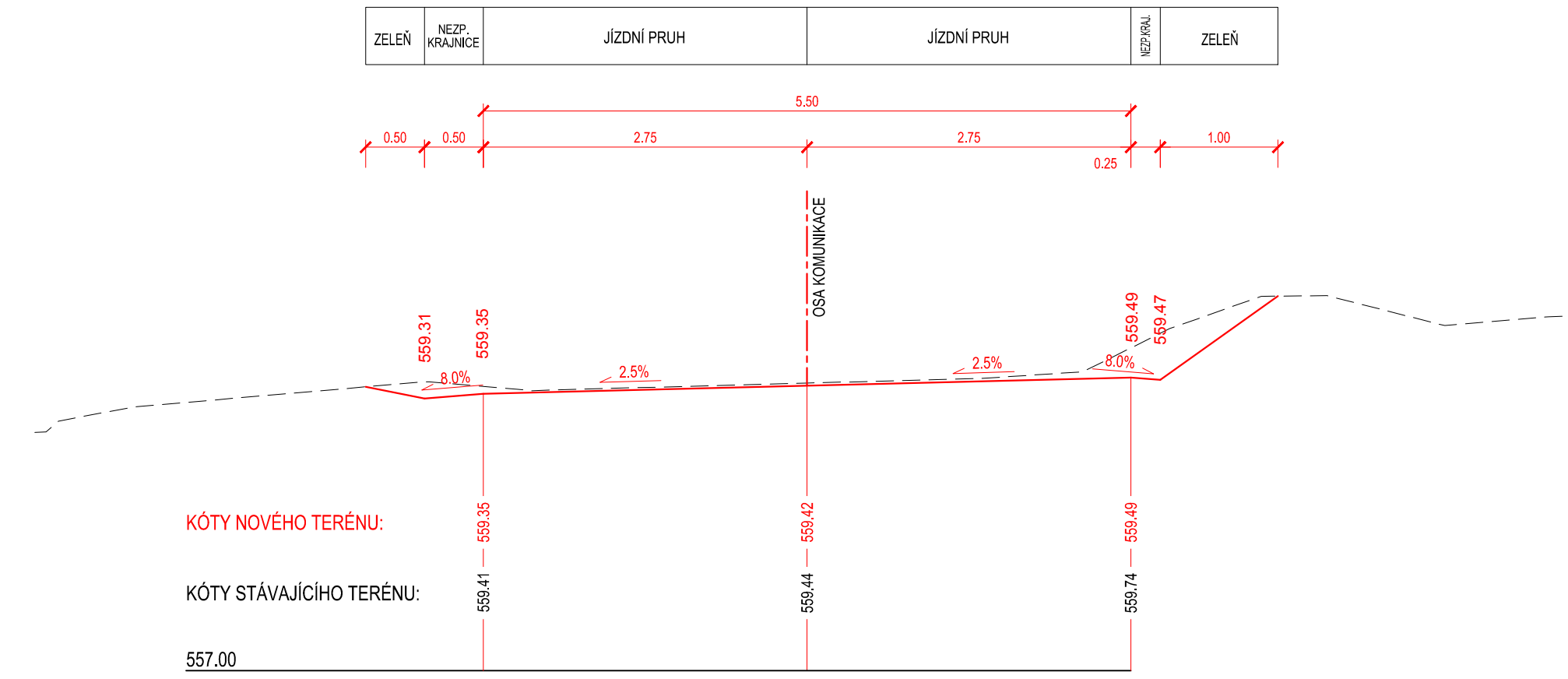
CHARAKTERISTICKÝ PŘÍČNÝ ŘEZ 7  
km 0,175 00



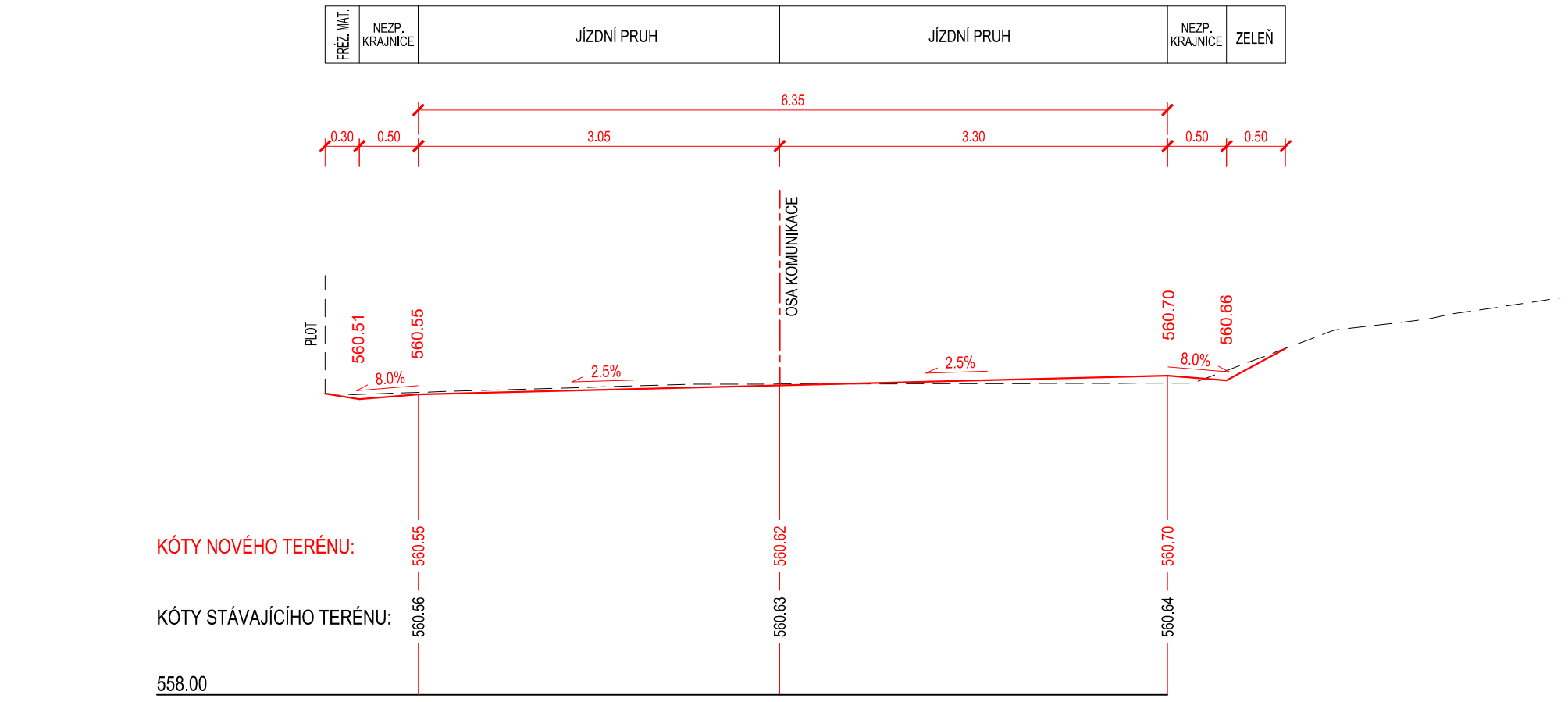
CHARAKTERISTICKÝ PŘÍČNÝ ŘEZ 8  
km 0,200 00



CHARAKTERISTICKÝ PŘÍČNÝ ŘEZ 9  
km 0,225 00



CHARAKTERISTICKÝ PŘÍČNÝ ŘEZ 10  
km 0,250 00



Vyškový systém B.p.v.

Vedoucí projektant ING. LUBOMÍR KONVIČNÝ	Zodpovědný projektant ING. LUBOMÍR KONVIČNÝ	Vypracoval BC. MARTIN KAVKA	<div><div><div></div></div><div><b>3ONTEVIA</b><div>S.R.O.</div></div><div>PROJEKČNÍ A STAVEBNÍ SPOLEČNOST</div></div>	
INVESTOR: Město Bruntál, Nádražní 994/20, 792 01 Bruntál			DATUM	05/2019
ÚČEL: Dokumentace pro provádění stavby			FORMÁT	4 x 2 A4
AKCE:	Oprava povrchu MK Žlutý kopec, Bruntál		ÚČEL	DPS
ČÁST:	C. Stavební část		ČÍS. ZAKÁZKY	1902
			MĚŘÍTKO	1:50
PŘÍLOHA			ČÍSLO PARÉ	ČÍSLO VÝKRESU
CHARAKTERISTICKÉ PŘÍČNÉ ŘEZY				C.1.4